



Climb the mountain and admire an outstanding panorama of the Mont-Blanc chain of mountains, the Beaufortain and the Vanoise. Discover the Lac Sans Fond the Bottomless Lake a mountain lake in a magnificent setting.

-  303m
-  2h30 (ascent: 1h30 / descent: 1h)
-  Average
-  Only practicable in the summer
-  Sign-posted - Standard upkeep - Hiking shoes recommended



curiosities

The Hospice du Petit Saint Bernard:

First erected in the 9th century, the hospice is a symbol of a long tradition of hospitality. It offered food and a bed to any passers-by who risked getting caught in bad weather. Now renovated, the hospice provides information and houses an interactive exhibition on the history of the pass.

The Joux column: Located next to the Hospice, the Joux column is a monolith upon which sits a statue of Saint Bernard of Menthon, patron saint of mountaineers.

The Alpine Gardens at Chanousia: Located at an altitude of 2,172m, this Alpine garden includes some 1,000 species of mountain plants. It is open to the public from July to mid-September.



départure

The Hospice at the Little Saint Bernard Pass (2188m)

How to get to the Little Saint Bernard Pass:

On foot: Via the Roman Road (trail sheet available for free at the Tourism Office)

By car: From Séez, follow the signs for La Rosière Col du Petit Saint-Bernard (28km, about 45 minutes from Séez). Parking available near the Hospice.

1 From the Hospice du Petit Saint-Bernard, take the path behind the building which zigzags through the grassy slopes, following the signs for Lac Sans Fond (Lac Sans Fond Circuit).

2 After about an hour's walk you will come to a fork in the path. Take the left fork following the sign **Lac Sans Fond (Lac Sans Fond Circuit)**.

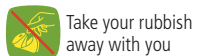
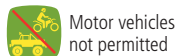
Come back down via the same route.

For experienced hikers with the proper mountain equipment, go right at the fork and head up to the Lancebranlette summit.

Alt. 2,936 m

Warning!
This section includes a steep path.

Recommendations



pamplennousse.com - © OT Séez, Agence Merc', Sandrine Clair, Chanousia, X




le lac sans fond

*THE LAC SANS FOND

Admirez un panorama exceptionnel sur le massif du Mont-Blanc, le Beaufortain et la Vanoise après avoir gravité la montagne.

Vous pourrez découvrir le Lac Sans Fond, un lac de montagne dans un cadre magnifique.





départ

À l'Hospice du Col du Petit Saint-Bernard (2188 m)

Comment se rendre au Col du Petit Saint-Bernard :
À pied : par la Voie Romaine (fiche randonnée disponible gratuitement à l'Office de Tourisme).
En voiture : depuis Séez, prendre la direction la Rosière - Col du Petit Saint-Bernard (28 km, à environ 45 min de Séez). Possibilité de parking près de l'Hospice.

1 Depuis l'Hospice du Petit Saint-Bernard, prendre le chemin à l'arrière du bâtiment qui s'élève en lacets dans des pentes herbeuses, suivre direction le Lac Sans Fond (Circuit du Lac Sans Fond).

2 Après 1 heure de marche, arrivée à une bifurcation ; prendre à gauche direction le **Lac Sans Fond (Circuit du Lac Sans Fond)**.
Pour la descente, empruntez le même itinéraire.

Pour les randonneurs confirmés et équipés de matériel de haute montagne, à la bifurcation, prendre à droite en direction du sommet Lancebranlette.

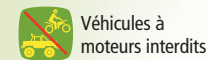
Alt. 2936 m

**Attention !
Cette partie emprunte un itinéraire escarpé.**

Réglementation



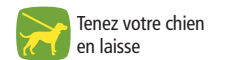
Utilisez les sentiers balisés



Véhicules à moteurs interdits



Ne jetez pas vos déchets



Tenez votre chien en laisse

curiosités

L'Hospice du Petit Saint-Bernard : édifié au XI^e siècle, il est le symbole d'une longue tradition d'hospitalité, il offrait gîte et couvert pour tous les passants menacés par les intempéries. Aujourd'hui restauré, l'hospice propose un point d'information ainsi qu'une exposition interactive sur l'histoire du Col. Sur place gîte-restaurant.

La colonne Joux : située à côté de l'Hospice, la colonne Joux est un monolithe où trône au sommet la statue de Saint-Bernard de Menthon, patrons des alpinistes.

Le Jardin Alpin de la Chanousia : situé à 2172 m, c'est un jardin alpin qui réunit 1000 espèces de plantes de montagne. Il est ouvert au public de juillet à mi-septembre.



303 m



2 h 30 (aller : 1 h 30 / retour : 1 h)



Moyen



Praticable uniquement en saison d'été



Balisé - Normalement entretenu
Chaussures de montagne conseillées

