



In summer or winter, in hiking boots or snow shoes, explore the three hamlets surrounding the village of Séez with their fields, forests and chapels, at your own pace.

These villages are Le Breuil, Le Noyeray and Villard-Dessus.



200 m



1h30 to 2h



Easy



All year round



Sign-posted - Standard upkeep - Hiking shoes recommended



curiosities

On your right after Le Noyeray you will discover a park with a dozen deer belonging to a local resident.

Le Villard-Dessus: you have to go through this village to reach the hamlet of Saint-Germain, its water mill and the Roman Road (Voie Romaine) leading to the Col du Petit-Saint-Bernard. In Villard-Dessus, have a look at the Val Joli. This former Customs house has now been converted into a hotel.



départure

Séez Town Hall (Mairie), Rue Saint Jean Baptiste.

1

From the town hall, go up the Rue Saint Jean Baptiste and then follow the sign posts to the departmental road.

2

When you reach the "Croix du Breuil" follow Rue du Moulin right through the Breuil hamlet until you get to the chapel. Go straight on.

3

When you leave the "Plan David" after the bridge, take the path on your left which leads up through the forest to the hamlet of Le Noyeray.

4

At Le Noyeray, cross over the departmental road and carry on along the path to the left of the "Ferme d'Angèle" in the direction of Villard Dessus.

5

At Villard Dessus go past the "Val Joli" auberge and join the Rue du Barillon. Go through the village and then follow signposts for Séez centre.

Recommendations



Follow sign-posted paths



Motor vehicles not permitted



Take your rubbish away with you




Keep your dog on a lead

pemplanse.com © DT Séez - Parc national de la Vanoise / Sandrine Lemmon, Ph. Roger - X



Sentier des hameaux de Séez

THE HAMLETS OF SÉEZ TRAIL



Été comme hiver, à pied ou en raquettes à neige, découvrez à votre rythme trois des hameaux qui entourent le village de Séez à travers champs, forêts et chapelles... Ces hameaux sont le Breuil, le Noyeray et le Villard-Dessus.



SÉEZ
Une envie vraie !



🚩 départ

Mairie de Séez (rue Saint Jean Baptiste)



- 1** Depuis la Mairie, remonter la rue Saint Jean Baptiste puis suivre la signalétique jusqu'à la route départementale.
- 2** À la «Croix du Breuil» suivre la rue du Moulin, traverser le hameau du **Breuil** jusqu'à la chapelle. Ensuite continuer tout droit.
- 3** À la sortie du lieu dit «Plan David» après le pont, prendre sur la gauche le sentier qui monte dans la forêt jusqu'au hameau du **Noyeray**.
- 4** Au **Noyeray**, traverser la route départementale et continuer sur le chemin à gauche de la « Ferme d'Angèle » en direction du hameau de **Villard Dessus**.
- 5** À **Villard Dessus**, passer devant l'auberge du «Val Joli» et rejoindre la rue du Barillon. Traverser le village puis suivre la signalétique en direction du **centre de Séez**.


Réglementation



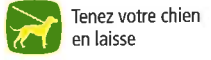
Utilisez les sentiers balisés



Véhicules à moteurs interdits



Ne jetez pas vos déchets



Tenez votre chien en laisse

curiosités

Après le Noyeray sur la droite, vous allez être surpris de découvrir **un parc avec une dizaine de daims** appartenant à un habitant du hameau.

Le Villard-Dessus : passage obligé pour rejoindre le hameau de « Saint-Germain », son moulin et sa Voie Romaine en direction du Col du Petit-Saint-Bernard. Dans le hameau, vous passez devant l'Auberge du Val Joli, ancien bâtiment des Douanes, aujourd'hui rénové en hôtel.



200 m



1h30 à 2h



Facile



Toute l'année



Balisé - Normalement entretenu
Chaussures de montagne conseillées

